










DAFTAR USULAN PEMBANGUNAN KELURAHAN BARU ULU



NO	USULAN KEGIATAN	LOKASI USULAN	RT	ESTIMASI UKURAN /JUMLAH/ VOLUME	STATUS PADA E-PLANING		STATUS PRIORITAS		USULAN RENCANA PELAKSANAAN		
					SUDAH	BELUM	YA	TIDAK	DANA KELURAHAN	SPGRM	OPD TERKAIT
1	PERBAIKAN JEMBATAN DAN SEMENISASI JALAN	Jalan Letjen Suprpto Jalan Gang RT 1	1	Panjang 120 Meter, Lebar 3 Meter Tebal 10 Cm							
											
2	PERBAIKAN JALAN (SEMENISASI)	Jalan Letjen Suprpto Jalan Gang RT 1	1	Panjang 70 Meter, Lebar 3 Meter							
											



NO	USULAN KEGIATAN	LOKASI USULAN	RT	ESTIMASI UKURAN /JUMLAH/ VOLUME	STATUS PADA E-PLANING		STATUS PRIORITAS		USULAN RENCANA PELAKSANAAN		
					SUDAH	BELUM	YA	TIDAK	DANA KELURAHAN	SPGRM	OPD TERKAIT
3	PERBAIKAN JALAN (SEMENISASI)	Jalan Letjen Suprpto Jalan Gang RT 2	2	Panjang 150 Meter, Lebar 1, 5 Meter, Tebal 15 cm							
											
4	PERBAIKAN DRAINASE	Jalan Letjen Suprpto Gang Lingkungan RT 2	2	Panjang 75 Metter, Lebar 30 Cm, Tebal 15 Cm							
											



NO	USULAN KEGIATAN	LOKASI USULAN	RT	ESTIMASI UKURAN /JUMLAH/ VOLUME	STATUS PADA E-PLANING		STATUS PRIORITAS		USULAN RENCANA PELAKSANAAN		
					SUDAH	BELUM	YA	TIDAK	DANA KELURAHAN	SPGRM	OPD TERKAIT
5	PEMBUATAN DRAINASE	Jalan Letjen Suprpto Gang Lingkungan RT 2	2	Panjang 150 Meter, Lebar 30 Cm, Tebal 40 Cm							
											
6	PERBAIKAN DRAINASE	Jalan Letjen Suprpto Jalan Gang RT 3	3	Panjang 30 Meter, Lebar 30 cm Tinggi 20 cm							



NO	USULAN KEGIATAN	LOKASI USULAN	RT	ESTIMASI UKURAN /JUMLAH/ VOLUME	STATUS PADA E-PLANING		STATUS PRIORITAS		USULAN RENCANA PELAKSANAAN		
					SUDAH	BELUM	YA	TIDAK	DANA KELURAHAN	SPGRM	OPD TERKAIT
7	PERBAIKAN JALAN (SEMENISASI)	Jalan Letjen Suprpto Jalan Gang RT 4	3	100 Meter , 2 Meter							
											
8	PERBAIKAN JALAN (SEMENISASI)	Jalan Sultan Hasanuddin Gang 1, Gang 3 , Gang 4 RT 4	4	Panjang 122 Meter, Lebar 2 Meter							
											


NO	USULAN KEGIATAN	LOKASI USULAN	RT	ESTIMASI UKURAN /JUMLAH/ VOLUME	STATUS PADA E-PLANING		STATUS PRIORITAS		USULAN RENCANA PELAKSANAAN		
					SUDAH	BELUM	YA	TIDAK	DANA KELURAHAN	SPGRM	OPD TERKAIT
9	PEMBUATAN SIRING	Jalan Sultan Hasanuddin RT 4	4	Panjang 11 Meter, Lebar 4 Meter							
											
12	PERBAIKAN JALAN (SEMENISASI)	Jalan Letjen Suprpto, Jembatan IV RT 5	5	Panjang 100 Meter, 2 Meter, Tebal 10 Cm							
											



NO	USULAN KEGIATAN	LOKASI USULAN	RT	ESTIMASI UKURAN /JUMLAH/ VOLUME	STATUS PADA E-PLANING		STATUS PRIORITAS		USULAN RENCANA PELAKSANAAN		
					SUDAH	BELUM	YA	TIDAK	DANA KELURAHAN	SPGRM	OPD TERKAIT
13	PERBAIKAN JEMBATAN DAN JALAN	Jalan Letjen Suprpto Jembatan IV RT 5	5	Panjang 70 Meter, Lebar 2 Meter dan Tebal 10 Cm							
											
14	PERBAIKAN JALAN (SEMENISASI)	Jalan Letjen Suprpto RT 6 Gang 1, Gang II, Gang III, Gang IV dan Gang V	6	Panjang 254 Meter, Lebar 2 Meter							
											



NO	USULAN KEGIATAN	LOKASI USULAN	RT	ESTIMASI UKURAN /JUMLAH/ VOLUME	STATUS PADA E-PLANING		STATUS PRIORITAS		USULAN RENCANA PELAKSANAAN		
					SUDAH	BELUM	YA	TIDAK	DANA KELURAHAN	SPGRM	OPD TERKAIT
15	PEMBUATAN DRAINASE	Jalan Letjend Suprpto Jalan Gang RT 6	6	Panjang 200 Meter, Lebar 1 Meter							
											
16	PERBAIKAN SIRING	Jalan Letjen Suprpto Jalan Gang RT 6	6	Panjang 10 Meter, Lebar 7 Meter							
											



NO	USULAN KEGIATAN	LOKASI USULAN	RT	ESTIMASI UKURAN /JUMLAH/ VOLUME	STATUS PADA E-PLANING		STATUS PRIORITAS		USULAN RENCANA PELAKSANAAN		
					SUDAH	BELUM	YA	TIDAK	DANA KELURAHAN	SPGRM	OPD TERKAIT
17	PERBAIKAN JEMBATAN DAN SEMENISASI JALAN	Jalan Letjend Suprpto jalan Gang dan jalan gang itchi RT 7	7	Panjang 73 Meter, Lebar 2,10 Meter							
											
18	PEMBUATAN DRAINASE	Jalan Letjen Suprpto Gang Kapur RT 8	8	Panjang 140 Meter, Lebar 1,5 Meter Tinggi 1 Meter							
											



NO	USULAN KEGIATAN	LOKASI USULAN	RT	ESTIMASI UKURAN /JUMLAH/ VOLUME	STATUS PADA E-PLANING		STATUS PRIORITAS		USULAN RENCANA PELAKSANAAN		
					SUDAH	BELUM	YA	TIDAK	DANA KELURAHAN	SPGRM	OPD TERKAIT
19	PERBAIKAN DRAINASE	Jalan Letjen Suprpto Gang Kapur RT 8	8	Panjang : 100 Lebar : 1.5 M Tinggi : 1 M							
											
20	PERBAIKAN JEMBATAN DAN JALAN	Jalan Letjen Suprpto Gang Keluarga II dan VII RT 9	9	Panjang 120 M, Lebar 1.5 M, Tebal 10 Cm							
											



NO	USULAN KEGIATAN	LOKASI USULAN	RT	ESTIMASI UKURAN /JUMLAH/ VOLUME	STATUS PADA E-PLANING		STATUS PRIORITAS		USULAN RENCANA PELAKSANAAN		
					SUDAH	BELUM	YA	TIDAK	DANA KELURAHAN	SPGRM	OPD TERKAIT
21	PEMBUATAN JALAN BARU	Jalan Sultan Hasanuddin Jalan Gang RT 10	10	Panjang 40 Meter, Lebar 1,5 meter, Tinggi 10 Cm							
											
22	PERBAIKAN JALAN (SEMENISASI)	Jalan Sultan Hasanuddin Jalan Gang RT 10 (4 titik)	10	Panjang 100 Meter, Lebar 2 Meter, Tinggi 10 CM							
											



NO	USULAN KEGIATAN	LOKASI USULAN	RT	ESTIMASI UKURAN /JUMLAH/ VOLUME	STATUS PADA E-PLANING		STATUS PRIORITAS		USULAN RENCANA PELAKSANAAN		
					SUDAH	BELUM	YA	TIDAK	DANA KELURAHAN	SPGRM	OPD TERKAIT
23	PEMBUATAN DRAINASE BARU	Jalan Sultan Hasanuddin Jalan Gang (3 TITIK)RT 10	10	Panjang 300 Meter, Lebar 40 cm, Tinggi 30 cm							
											
24	PERBAIKAN DRAINASE	Jalan Sultan Hasanuddin Samping SD 012 Jalan Gang RT 10	10	Panjang 85 Meter, Lebar 50 Cm, Tinggi 70 Cm							
											



NO	USULAN KEGIATAN	LOKASI USULAN	RT	ESTIMASI UKURAN /JUMLAH/ VOLUME	STATUS PADA E-PLANING		STATUS PRIORITAS		USULAN RENCANA PELAKSANAAN		
					SUDAH	BELUM	YA	TIDAK	DANA KELURAHAN	SPGRM	OPD TERKAIT
25	PEMBUATAN DRAINASE BARU	Jalan Letjen Suprpto Gang Talibe RT 11	11	Panjang 150 Meter, Lebar 50 cm, Tinggi 30 Cm							
											
26	PERBAIKAN JEMBATAN DAN SEMENISASI	Jalan Letjen Suprpto jalan Gang RT 11	11	Panjang 70 Meter Lebar 1,5 Meter							
											



NO	USULAN KEGIATAN	LOKASI USULAN	RT	ESTIMASI UKURAN /JUMLAH/ VOLUME	STATUS PADA E-PLANING		STATUS PRIORITAS		USULAN RENCANA PELAKSANAAN		
					SUDAH	BELUM	YA	TIDAK	DANA KELURAHAN	SPGRM	OPD TERKAIT
27	PERBAIKAN JALAN (SEMENISASI)	Jalan Letjen Suprpto jalan TK Kenanga 1 RT 11	11	Panjang 200 Meter, Lebar 1,5 Meter							
											
28	PERBAIKAN JEMBATAN DAN JALAN	Jalan Letjend Suprpto RT 12	12	200 Meter, Lebar 2 Meter							
											



NO	USULAN KEGIATAN	LOKASI USULAN	RT	ESTIMASI UKURAN /JUMLAH/ VOLUME	STATUS PADA E-PLANING		STATUS PRIORITAS		USULAN RENCANA PELAKSANAAN		
					SUDAH	BELUM	YA	TIDAK	DANA KELURAHAN	SPGRM	OPD TERKAIT
29	PERBAIKAN JALAN (SEMENISASI)	Jalan Letjen Suprpto Gang Kenangan 2 RT 12	12	Panjang : 200 M Lebar : 2 M							
											
30	PERBAIKAN SIRING	Jalan Letjen Suprpto RT 13. Gang Kenangan III	13	Panjang 6 Meter , Lebar 4 Meter							
											



NO	USULAN KEGIATAN	LOKASI USULAN	RT	ESTIMASI UKURAN /JUMLAH/ VOLUME	STATUS PADA E-PLANING		STATUS PRIORITAS		USULAN RENCANA PELAKSANAAN		
					SUDAH	BELUM	YA	TIDAK	DANA KELURAHAN	SPGRM	OPD TERKAIT
31	PERBAIKAN JALAN (SEMENISASI)	Jalan Letjen Suprpto Gang Kenanga III RT 13	13	Panjang 150 Meter, Lebar 2 Meter, Tinggi 15 Cm							
											
32	PERBAIKAN JEMBATAN DAN JALAN (SEMINISASI)	Jalan Letjen Suprpto Gang Beriman II RT 14	14	Panjang 150 Meter x 1,5 Meter							
											



NO	USULAN KEGIATAN	LOKASI USULAN	RT	ESTIMASI UKURAN /JUMLAH/ VOLUME	STATUS PADA E-PLANING		STATUS PRIORITAS		USULAN RENCANA PELAKSANAAN		
					SUDAH	BELUM	YA	TIDAK	DANA KELURAHAN	SPGRM	OPD TERKAIT
33	PERBAIKAN DRAINASE	Jalan Letjen Suprpto RT 14,44, 12,42,51	14 , 44, 12, 42, 51	Panjang 130 Meter x 1 Meter							
											
34	PEMBUATAN JEMBATAN BARU	Jalan Letjen Suprpto Jalan Gang RT 15	15	Panjang 40 Meter, Lebar 2 Meter							
											



NO	USULAN KEGIATAN	LOKASI USULAN	RT	ESTIMASI UKURAN /JUMLAH/ VOLUME	STATUS PADA E-PLANING		STATUS PRIORITAS		USULAN RENCANA PELAKSANAAN		
					SUDAH	BELUM	YA	TIDAK	DANA KELURAHAN	SPGRM	OPD TERKAIT
35	PERBAIKAN JALAN (SEMENISASI)	Jalan Letjen Suprpto Gang Perikanan RT 16	16	Panjang 200 Meter, Lebar 4 Meter							
											
36	PERBAIKAN DRAINASE	Jalan Letjen Suprpto Gang Sempit RT 16	16	Panjang 90 Meter, Lebar 30 Cm							
											



NO	USULAN KEGIATAN	LOKASI USULAN	RT	ESTIMASI UKURAN /JUMLAH/ VOLUME	STATUS PADA E-PLANING		STATUS PRIORITAS		USULAN RENCANA PELAKSANAAN		
					SUDAH	BELUM	YA	TIDAK	DANA KELURAHAN	SPGRM	OPD TERKAIT
37	PERBAIKAN JALAN (SEMENISASI)	Jalan Letjen Suprpto Gang BRI RT 16	16	Panjang 40 Meter, Lebar 1,5 Meter							
											
38	PERBAIKAN DRAINASE	Jalan Letjen Suprpto RT 18	18	Panjang 135 Meter, Lebar 80 Cm, Tinggi 60 Cm							
											



NO	USULAN KEGIATAN	LOKASI USULAN	RT	ESTIMASI UKURAN /JUMLAH/ VOLUME	STATUS PADA E-PLANING		STATUS PRIORITAS		USULAN RENCANA PELAKSANAAN		
					SUDAH	BELUM	YA	TIDAK	DANA KELURAHAN	SPGRM	OPD TERKAIT
39	PERBAIKAN JALAN (SEMENISASI)	Jalan Letjen Suprpto Gang 17 Agustus RT 19	19	Panjang 86 Meter, Lebar 2 Meter							
											
40	PEMBUATAN DAN PERBAIKAN DRAINASE	Jalan Letjen Suprpto Gang 17 Agustus RT 19	19	Panjang 175 Meter, Lebar 40, Tinggi 40 Cm							
											



NO	USULAN KEGIATAN	LOKASI USULAN	RT	ESTIMASI UKURAN /JUMLAH/ VOLUME	STATUS PADA E-PLANING		STATUS PRIORITAS		USULAN RENCANA PELAKSANAAN		
					SUDAH	BELUM	YA	TIDAK	DANA KELURAHAN	SPGRM	OPD TERKAIT
41	PEMBUATAN JALAN BARU	Jalan Sultan Hasanuddin jalan Gang RT 20	20	Panjang 250 MM, Lebar 2 M, Tinggi 15 Cm							
											
42	PEMBUATAN DAN PERBAIKAN JALAN (SEMENISASI)	Jalan Sultan Hsanuddin Jalan Gang	20	Panjang 120 Meter, Lebar 2 Meter							
											

NO	USULAN KEGIATAN	LOKASI USULAN	RT	ESTIMASI UKURAN /JUMLAH/ VOLUME	STATUS PADA E-PLANING		STATUS PRIORITAS		USULAN RENCANA PELAKSANAAN		
					SUDAH	BELUM	YA	TIDAK	DANA KELURAHAN	SPGRM	OPD TERKAIT
43	PERBAIKAN DRAINASE	Jalan Sultan Hsanuddin Jalan Gang	20	Panjang 100 Meter, Lebar 50 CM							
											
44	PEMBUATAN DRAINASE DAN PERBAIKAN	Jalan Woltermonginsidi Gang Macan, Gang Flamboyan RT 23	21	Panjang 170 Meter, Lebar 90 Cm, Tinggi 80 Cm							
											



NO	USULAN KEGIATAN	LOKASI USULAN	RT	ESTIMASI UKURAN /JUMLAH/ VOLUME	STATUS PADA E-PLANING		STATUS PRIORITAS		USULAN RENCANA PELAKSANAAN		
					SUDAH	BELUM	YA	TIDAK	DANA KELURAHAN	SPGRM	OPD TERKAIT
45	PERBAIKAN JALAN (SEMENISASI)	Jalan Woltermonginsidi Gang Macan RT 21	21	Panjang 20 Meter, Lebar 6 Meter, Tinggi 10 Cm							
											
46	PERBAIKAN JALAN (SEMENISASI)	Jalan Letjend Suprpto Jalan Gang Macan RT 21	21	Panjang 16 Meter, Lebar 1,5 Meter, Tinggi 40 Cm							
											



NO	USULAN KEGIATAN	LOKASI USULAN	RT	ESTIMASI UKURAN /JUMLAH/ VOLUME	STATUS PADA E-PLANING		STATUS PRIORITAS		USULAN RENCANA PELAKSANAAN		
					SUDAH	BELUM	YA	TIDAK	DANA KELURAHAN	SPGRM	OPD TERKAIT
47	PERBAIKAN JEMBATAN DAN SEMNASIASI JALAN	Jalan Letjend Suprpto Jalan Gang RT 21	21	Panjang 40 meter , Lebar 30 Meter							
											
48	PEMBANGUNAN LAINNYA (GEDUNG SEKOLAH)	Jalan Woltermonginsidi Gedung Sekolah SD 001	22	Panjang : 24 M Lebar : 9 M 1 ruangan Panjang : 8 M lebar 4.5 M							
											


NO	USULAN KEGIATAN	LOKASI USULAN	RT	ESTIMASI UKURAN /JUMLAH/ VOLUME	STATUS PADA E-PLANING		STATUS PRIORITAS		USULAN RENCANA PELAKSANAAN		
					SUDAH	BELUM	YA	TIDAK	DANA KELURAHAN	SPGRM	OPD TERKAIT
49	PERBAIKAN DRAINASE	Jalan Sultan Hasanuddin RT 23	23	Panjang 150 Meter, Lebar 1 Meter							
											
50	PERBAIKAN DRAINASE	Jalan Sultan Hasanuddin Jalan Gang RT 23	23	Panjang 30 Meter Lebar 30 CM, Tinggi 40 cm							
											



NO	USULAN KEGIATAN	LOKASI USULAN	RT	ESTIMASI UKURAN /JUMLAH/ VOLUME	STATUS PADA E-PLANING		STATUS PRIORITAS		USULAN RENCANA PELAKSANAAN		
					SUDAH	BELUM	YA	TIDAK	DANA KELURAHAN	SPGRM	OPD TERKAIT
51	PERBAIKAN DRAINASE	Jalan Sultan Hasanuddin Jalan Gang RT 24	24	Panjang 70 Meter, Lebar 50 Cm							
											
52	PERBAIKAN JALAN (SEMENISASI)	Jalan Sultan Hasanuddin Jalan Gang RT 24	24	Panjang 70 Meter, Lebar 2 Meter							
											


NO	USULAN KEGIATAN	LOKASI USULAN	RT	ESTIMASI UKURAN /JUMLAH/ VOLUME	STATUS PADA E-PLANING		STATUS PRIORITAS		USULAN RENCANA PELAKSANAAN		
					SUDAH	BELUM	YA	TIDAK	DANA KELURAHAN	SPGRM	OPD TERKAIT
53	PERBAIKAN JALAN (SEMENISASI)	Jalan Woltermonginsidi Jalan Gang RT 25	25	Panjang 150 Meter, Lebar 1,5 Meter							
											
54	PEMBUATAN DRAINASE	Jalan Woltermonginsidi Jalan Gang RT 25	25	Panjang 90 Meter Lebar 60 Cm							
											


NO	USULAN KEGIATAN	LOKASI USULAN	RT	ESTIMASI UKURAN /JUMLAH/ VOLUME	STATUS PADA E-PLANING		STATUS PRIORITAS		USULAN RENCANA PELAKSANAAN		
					SUDAH	BELUM	YA	TIDAK	DANA KELURAHAN	SPGRM	OPD TERKAIT
55	PERBAIKAN DRAINASE	Jalan Woltermonginsidi depan gang PDAM	26	Panjang 150 Meter, Lebar 80 Cm, Tinggi 1 Meter							
											
56	PERBAIKAN SIRING DAN DRAINASE (Longsor)	Komplek Perumahan Guru Jalan Gang RT 27	27	120 Meter , Lebar 1 Meter							
											



NO	USULAN KEGIATAN	LOKASI USULAN	RT	ESTIMASI UKURAN /JUMLAH/ VOLUME	STATUS PADA E-PLANING		STATUS PRIORITAS		USULAN RENCANA PELAKSANAAN		
					SUDAH	BELUM	YA	TIDAK	DANA KELURAHAN	SPGRM	OPD TERKAIT
57	PEMBUATAN IPAL KOMUNAL	Jalan Woltermonginsidi RT 28	28	Panjang 182 Meter, Lebar 72 Meter							
											
58	PEMBUATAN GORONG- GORONG	Jalan Woltermonginsidi RT 29 (Depan Lapangan Jumpi)	29	Panjang 150 meter, Lebar 1 Meter, Tinggi 1 Meter							
											



NO	USULAN KEGIATAN	LOKASI USULAN	RT	ESTIMASI UKURAN /JUMLAH/ VOLUME	STATUS PADA E-PLANING		STATUS PRIORITAS		USULAN RENCANA PELAKSANAAN		
					SUDAH	BELUM	YA	TIDAK	DANA KELURAHAN	SPGRM	OPD TERKAIT
59	PERBAIKAN JEMBATAN	Jalan Woltermonginsidi Gang Family RT 30	30	Panjang 16 Meter Lebar 2 Meter							
											
60	PERBAIKAN JALAN (SEMENISASI)	Jalan Woltermonginsidi Gang Toha RT 32	32	Panjang 150 Meter, Lebar 4 Meter Tebal 10 Cm							
											



NO	USULAN KEGIATAN	LOKASI USULAN	RT	ESTIMASI UKURAN /JUMLAH/ VOLUME	STATUS PADA E-PLANING		STATUS PRIORITAS		USULAN RENCANA PELAKSANAAN		
					SUDAH	BELUM	YA	TIDAK	DANA KELURAHAN	SPGRM	OPD TERKAIT
61	PERBAIKAN DRAINASE	Jalan Woltermonginsidi RT 33	33	Panjang 100 meter, Lebar 1 Meter, Tinggi 1 Meter							
											
62	PERBAIKAN JALAN (SEMENISASI)	Jalan Woltermonginsidi Gang Keluarga RT 33	33	200 M Lebar : 2 M Tinggi : 10							
											



NO	USULAN KEGIATAN	LOKASI USULAN	RT	ESTIMASI UKURAN /JUMLAH/ VOLUME	STATUS PADA E-PLANING		STATUS PRIORITAS		USULAN RENCANA PELAKSANAAN		
					SUDAH	BELUM	YA	TIDAK	DANA KELURAHAN	SPGRM	OPD TERKAIT
63	PERBAIKAN JALAN (SEMENISASI)	Jalan Woltermonginsidi Gang ABS RT 33	33	200 M Lebar : 2 M Tinggi : 10							
											
64	PEMBUATAN DRAINASE BARU	Jalan Woltermonginsidi Jalan Gang RT 34	34	Panjang 40 Meter, Lebar 40 CM, Tinggi 40 cm							



NO	USULAN KEGIATAN	LOKASI USULAN	RT	ESTIMASI UKURAN /JUMLAH/ VOLUME	STATUS PADA E-PLANING		STATUS PRIORITAS		USULAN RENCANA PELAKSANAAN		
					SUDAH	BELUM	YA	TIDAK	DANA KELURAHAN	SPGRM	OPD TERKAIT
65	PERBAIKAN JALAN (SEMENISASI)	Jalan Woltermonginsidi Jalan Gang RT 34	34	Panjang 200 Meter, Lebar 1, Meter Tinggi 10 Cm							
66	PERBAIKAN JALAN (SEMENISASI)	Jalan Sultan Hasanuddin jalan gang RT 35	35	Panjang 150 Meter, Lebar 1,5 Meter							
											



NO	USULAN KEGIATAN	LOKASI USULAN	RT	ESTIMASI UKURAN /JUMLAH/ VOLUME	STATUS PADA E-PLANING		STATUS PRIORITAS		USULAN RENCANA PELAKSANAAN		
					SUDAH	BELUM	YA	TIDAK	DANA KELURAHAN	SPGRM	OPD TERKAIT
67	PEMBUATAN DRAINASE	Jalan Sultan Hasanuddin Jalan Gang RT 35	35	Panjang 288 Meter Lebar 50 Cm							
											
68	PERBAIKAN JALAN / SEMENISASI	Jalan Sultan hasanuddin RT 36	36	Panjang 30 Meter, Lebar 2 Meter Tebal 10 Cm							
											



NO	USULAN KEGIATAN	LOKASI USULAN	RT	ESTIMASI UKURAN /JUMLAH/ VOLUME	STATUS PADA E-PLANING		STATUS PRIORITAS		USULAN RENCANA PELAKSANAAN		
					SUDAH	BELUM	YA	TIDAK	DANA KELURAHAN	SPGRM	OPD TERKAIT
69	PEMBUATAN DRAINASE	Jalan Sultan Hasanuddin Jalan Gang RT 36	36	Panjang 50 Meter, Lebar 20 Cm, Tebal 10 cm							
											
70	PERBAIKAN DRAINASE	Jalan Sultan Hasanuddin Jalan Gang RT 37	37	Panjang 166 Meter, Lebar 30 cm, Tinggi 30 Cm							
											

NO	USULAN KEGIATAN	LOKASI USULAN	RT	ESTIMASI UKURAN /JUMLAH/ VOLUME	STATUS PADA E-PLANING		STATUS PRIORITAS		USULAN RENCANA PELAKSANAAN		
					SUDAH	BELUM	YA	TIDAK	DANA KELURAHAN	SPGRM	OPD TERKAIT
71	PERBAIKAN DRAINASE	Jalan Sultan Hasanuddin Jalan Gang RT 37	37	Panjang 68 Meter, Lebar 30 cm							
											
72	PERBAIKAN DRAINASE	Jalan Sultan Hsanuddin RT 38	38	Panjang 55 Meter, Lebar 1,5 Meter							
											



NO	USULAN KEGIATAN	LOKASI USULAN	RT	ESTIMASI UKURAN /JUMLAH/ VOLUME	STATUS PADA E-PLANING		STATUS PRIORITAS		USULAN RENCANA PELAKSANAAN		
					SUDAH	BELUM	YA	TIDAK	DANA KELURAHAN	SPGRM	OPD TERKAIT
73	PERBAIKAN DRAINASE	Jalan Sultan Hasanuddin RT 239 Tanjakan Arah Kelurahan	39	100 Meter, Lebar 1 Meter tinggi 1 meter							
											
74	PERBAIKAN JALAN (SEMENISASI)	Jalan Sultan Hasanuddin Jalan Gang RT 40	40	Panjang 150 Meter, Lebar 2 Meter							
											

NO	USULAN KEGIATAN	LOKASI USULAN	RT	ESTIMASI UKURAN /JUMLAH/ VOLUME	STATUS PADA E-PLANING		STATUS PRIORITAS		USULAN RENCANA PELAKSANAAN		
					SUDAH	BELUM	YA	TIDAK	DANA KELURAHAN	SPGRM	OPD TERKAIT
75	PERBAIKAN DRAINASE	Jalan Woltermonginsidi jalan gang RT 41	41	Panjang 50 Meter, Lebar 30 CM							
											
76	PENAMBAHAN PAGAR JEMBATAN	Jalan Woltermonginsidi jalan gang RT 41	41	50 Meter, Tinggi 1 Meter							
											



NO	USULAN KEGIATAN	LOKASI USULAN	RT	ESTIMASI UKURAN /JUMLAH/ VOLUME	STATUS PADA E-PLANING		STATUS PRIORITAS		USULAN RENCANA PELAKSANAAN		
					SUDAH	BELUM	YA	TIDAK	DANA KELURAHAN	SPGRM	OPD TERKAIT
77	PERBAIKAN DRAINASE	Jalan Letjen Suprpto Gang Darul Falalah RT. 42	42	Panjang 30 Meter, Lebar 60 CM, Tinggi 40 cm							
											
78	PEMBUATAN BARU DAN PERBAIKAN DRAINASE	Jalan Letjen Suprpto Gang Darul Fallah (3 Titik) RT 42	42	Panjang 80 Meter, Lebar 60 Cm							
											



NO	USULAN KEGIATAN	LOKASI USULAN	RT	ESTIMASI UKURAN /JUMLAH/ VOLUME	STATUS PADA E-PLANING		STATUS PRIORITAS		USULAN RENCANA PELAKSANAAN		
					SUDAH	BELUM	YA	TIDAK	DANA KELURAHAN	SPGRM	OPD TERKAIT
79	PERBAIKAN JALAN (SEMENISASI)	Jalan Letjen Suprpto Gang Ketapang RT 42	42	Panjang 80 Meter Lebar 1,8 Meter							
											
80	PERBAIKAN JALAN (SEMENISASI)	Jalan Letjen Suprpto Gang Madinatul Iman RT 45	45	Panjang 120 Meter, Lebar 1,8 Meter, Tebal 10 Cm							
											



NO	USULAN KEGIATAN	LOKASI USULAN	RT	ESTIMASI UKURAN /JUMLAH/ VOLUME	STATUS PADA E-PLANING		STATUS PRIORITAS		USULAN RENCANA PELAKSANAAN		
					SUDAH	BELUM	YA	TIDAK	DANA KELURAHAN	SPGRM	OPD TERKAIT
81	PERBAIKAN GORONG- GORONG DAN DRAINASE	Jalan Letjen Suprpto RT 45, 17	45,17	Panjang 40 Meter							
											
82	PERBAIKAN DRAINASE	Jalan Sultan Hasanuddin Gang Sejahtera 2 RT 46	46	Panjang 50 Meter, Lebar 1, 5 meter Tinggi 40 Cm							
											



NO	USULAN KEGIATAN	LOKASI USULAN	RT	ESTIMASI UKURAN /JUMLAH/ VOLUME	STATUS PADA E-PLANING		STATUS PRIORITAS		USULAN RENCANA PELAKSANAAN		
					SUDAH	BELUM	YA	TIDAK	DANA KELURAHAN	SPGRM	OPD TERKAIT
83	PERBAIKAN JALAN (SEMENISASI)	Jalan Sultan hasanuddin Gang Sejahtera 2 (2 Titik) RT 46	46	Panjang : 120 M Lebar : 1.20 M							
											
84	PERBAIKAN JEMBATAN	Jalan Woltermonginsidi Gang Melati 1 rt 47	47	Panjang 15 Meter Lebar 1.5 Meter							
											



NO	USULAN KEGIATAN	LOKASI USULAN	RT	ESTIMASI UKURAN /JUMLAH/ VOLUME	STATUS PADA E-PLANING		STATUS PRIORITAS		USULAN RENCANA PELAKSANAAN		
					SUDAH	BELUM	YA	TIDAK	DANA KELURAHAN	SPGRM	OPD TERKAIT
85	PERBAIKAN JEMBATAN	Jalan Woltermonginsidi Gang 1 dan Gang 2 RT 48	48	Panjang 125 Meter, Lebar 2 Meter							
											
86	PERBAIKAN JALAN (SEMENISASI)	Jalan Letjen Suprpto jalan Gang RT 50	50	Panjang 90 Meter Lebar 2 Meter							
											


NO	USULAN KEGIATAN	LOKASI USULAN	RT	ESTIMASI UKURAN /JUMLAH/ VOLUME	STATUS PADA E-PLANING		STATUS PRIORITAS		USULAN RENCANA PELAKSANAAN		
					SUDAH	BELUM	YA	TIDAK	DANA KELURAHAN	SPGRM	OPD TERKAIT
87	PERBAIKAN JEMBATAN DAN SEMENISASI	Jalan Letjen Suprpto jalan Gang RT 50	50	Panjang 70 Meter Lebar 3 Meter							
											
88	PERBAIKAN SIRING	Jalan Letjen Suprpto Gang Ulin RT 51	51	Panjang 125 Meter, Lebar 1 Meter							
											

NO	USULAN KEGIATAN	LOKASI USULAN	RT	ESTIMASI UKURAN /JUMLAH/ VOLUME	STATUS PADA E-PLANING		STATUS PRIORITAS		USULAN RENCANA PELAKSANAAN		
					SUDAH	BELUM	YA	TIDAK	DANA KELURAHAN	SPGRM	OPD TERKAIT
89	PERBAIKAN DRAINASE	Jalan Letjen Suprpto Gang Kapur Ex- Kantor Pajak	51	Panjang 60 Meter, Lebar 70 Cm, Tinggi 1 Meter							
											
90	PEMBUATAN JALAN (SEMENISASI)	Jalan Letjen Suprpto (3 titik) Jalan Gang RT 51	51	Panjang 150 meter, Lebar 1,5 Meter,							
											

NO	USULAN KEGIATAN	LOKASI USULAN	RT	ESTIMASI UKURAN /JUMLAH/ VOLUME	STATUS PADA E-PLANING		STATUS PRIORITAS		USULAN RENCANA PELAKSANAAN		
					SUDAH	BELUM	YA	TIDAK	DANA KELURAHAN	SPGRM	OPD TERKAIT
91	PEMBUATAN DRAINASE BARU	Jalan Letjen Suprpto Jalan Gang RT 51	51	Panjang 125 Meter, Lebar 70 Cm Tinggi 1 Meter							
											
93	PERBAIKAN JALAN (SEMENISASI)	Jalan Woltermonginsidi RT 53	53	Panjang 180 Meter, Lebar 3 Meter, Tebal 10 Cm							
											

NO	USULAN KEGIATAN	LOKASI USULAN	RT	ESTIMASI UKURAN /JUMLAH/ VOLUME	STATUS PADA E-PLANING		STATUS PRIORITAS		USULAN RENCANA PELAKSANAAN		
					SUDAH	BELUM	YA	TIDAK	DANA KELURAHAN	SPGRM	OPD TERKAIT
94	PERBAIKAN DRAINASE	Jalan Woltermonginsidi Depan SMA 3 RT 53	53	Panjang 35 Meter, Lebar 50 Cm, Tinggi 10 Cm							
											
95	PERBAIKAN JALAN	Jalan Sultan Hasanuddin RT 4,10,35,36,37,38,40	4,10,35,36,37 ,38,40	Panjang 350 Meter, Lebar 6 Meter, Tebal 10 Cm							
											

NO	USULAN KEGIATAN	LOKASI USULAN	RT	ESTIMASI UKURAN /JUMLAH/ VOLUME	STATUS PADA E-PLANING		STATUS PRIORITAS		USULAN RENCANA PELAKSANAAN		
					SUDAH	BELUM	YA	TIDAK	DANA KELURAHAN	SPGRM	OPD TERKAIT
96	PERBAIKAN JEMBATAN DAN JALAN	Jalan Letjen Suprpto Gang Padadi RT 9 Dan RT 11	9 , 11	Panjang 185 Meter Lebar 2 Meter Tebal 10 Cm							
											
97	PERBAIKAN JALAN	Jalan Woltermonginsidi RT.18,21,22,23,26,31 ,47 dan 49	18,21,22,23,2 6,31,47 dan 49	Panjang 300 Meter, Lebar 6 Meter, Tebal 10 Cm							
											

NO	USULAN KEGIATAN	LOKASI USULAN	RT	ESTIMASI UKURAN /JUMLAH/ VOLUME	STATUS PADA E-PLANING		STATUS PRIORITAS		USULAN RENCANA PELAKSANAAN		
					SUDAH	BELUM	YA	TIDAK	DANA KELURAHAN	SPGRM	OPD TERKAIT
98	PEMBUATAN PARIT BARU	Jalan Woltermonginsidi depan SDN 01 Baru Ulu	21,22,23,26,49,31,47	Panjang 200 Meter Lebar 50 CM, Tinggi 30 CM							
											
99	PERBAIKAN GORONG-GORONG	Jalan Letjend Suprpto Depan Alphamidi RT 51,42,9	51, 42, 9	Panjang 40 Meter, Lebar 6 Meter							